




Gemeinde Wil ZH

Zelterbach, öffentliches Gewässer Nr. 1096





Gewässerraum-Festlegung im vereinfachten Verfahren nach Art. 41a GSchV und § 15 HWSchV

1:1'000




Festlegungsinhalte

-  Gewässerraum
-  Koordinatenpunkt
-  Minimaler Gewässerraum gemäss Art. 41a bzw. 41b GSchV

Ergänzende Planinhalte

-  Bauzone gemäss Zonenplan vom 27.11.2016
-  Gebäude gem. Art. 9 Abs. 2 BZO /Baubereich gem. Kernzonenplan vom 27.11.2016
-  offen/eingedolt mit eigener Parzelle
-  offen/eingedolt ohne eigener Parzelle

Bachname

-  Bachname
-  Bachnummer
-  Abschnitte

Öffentlich aufgelegt von 19. Mai bis 17. Juli 2023

suisseplan Ingenieure AG raum + landschaft
Thurgauerstrasse 60 | 8050 Zürich | T +41 58 310 57 70
www.suisseplan.ch | raum@suisseplan.ch

Kanton Zürich Baudirektion
AWEL Amt für Abfall, Wasser, Energie und Luft
Walcheplatz 2, 8090 Zürich

Projekt Nr. 11.4803 Datum 22.08.2022

Verfügung Nr. BD01252000 vom 23. Januar 2024



Nr.	E	N
1	2'680'531.72	1'273'414.31
2	2'680'515.67	1'273'448.12
3	2'680'525.63	1'273'452.78
4	2'680'541.65	1'273'419.03
5	2'680'552.52	1'273'396.72
6	2'680'572.75	1'273'362.67
7	2'680'562.44	1'273'358.49
8	2'680'542.74	1'273'391.69

Grundlage vom Mai 2022 © Nachführungsgeometer